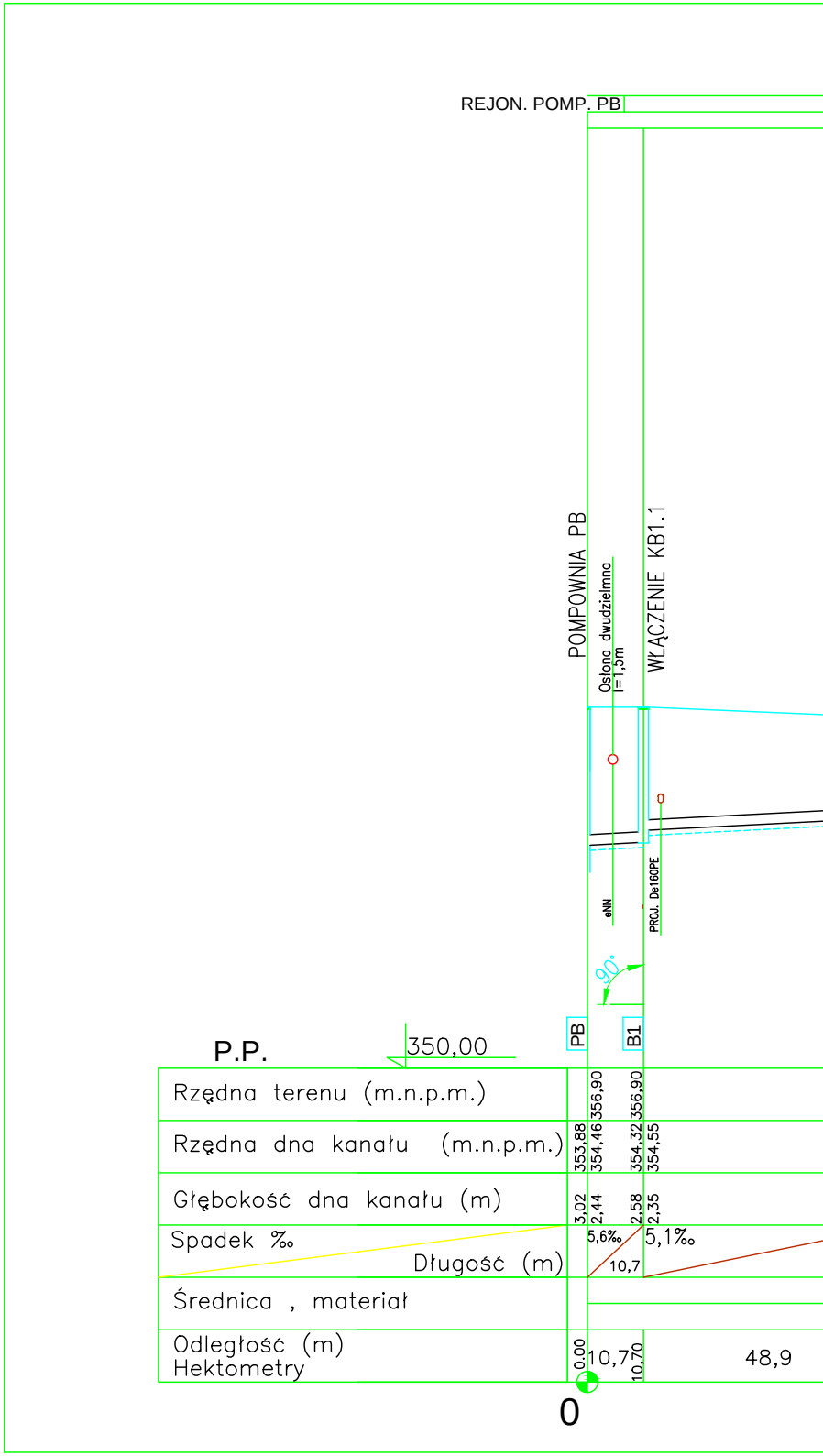
REJON. POMP. PB
POMPOWNIA PB
Osłona dwudzielmna
l=1,5m
WŁĄCZENIE KB1.1
eNN
PROJ. De160PE
90°
PB
B1
P.P.
350,00
Rzędna terenu (m.n.p.m.)
356,90
356,90
Rzędna dna kanału (m.n.p.m.)
353,88
354,46
354,32
354,55
Głębokość dna kanału (m)
3,02
2,44
2,58
2,35
Spadek ‰
Długość (m)
5,6‰
10,7
5,1‰
Średnica , materiał
Odległość (m)
Hektometry
0.00
10,70
10,70
48,9
0


T-2
Ø0,16 ZAŚLEPIĆ, L=5,5m
proj. De40PE
w32
Ø0,16 ze St. B17, L=7,0m
Ø0,16 ze St. B16, L=6,0m
PROJ. KANAŁ DESZCZ. Ø0,2
Ø0,16 ze St. B19, L=5,5m
Ø0,16 ze St. B22, L=8,8m
Ø0,16 ze St. B23, L=8,0m
w32
proj. De40PE
proj. De40PE
Ø0,16 ze St. B25, L=6,0m
Ø0,16 ze St. B26, L=7,0m
WŁĄCZENIE KB1.2A
WŁĄCZENIE KB1.2
proj. De40PE
PROJ. De160PE
PRZEPUST Ø600 DO PRZEBUDOWY
wB25
PROJ.Ø0,16PE
WŁĄCZENIE KB1.3
178°
177°
176°
175°
179°
174°
B14
B15
B18
B19
B21
B24
B27
B32
B33
356,70
357,30
357,70
357,90
358,10
358,20
359,30
359,70
359,70
354,80
355,40
355,80
356,00
356,20
356,30
357,10
357,60
357,75
1,90
1,90
1,90
1,90
1,90
1,90
2,20
2,10
1,95
14,5‰
8,8‰
10,6‰
10,5‰
4,5‰
14,9‰
11,9‰
4,7‰
13,4‰
48,9
41,3
45,2
18,9
19
22,2
53,6
42,1
31,9
59,60
41,3
100,90
45,2
146,10
18,9
165,00
19
184,00
22,2
206,20
53,6
259,80
42,1
301,90
31,9
333,80
56
1
2
3

PROFI

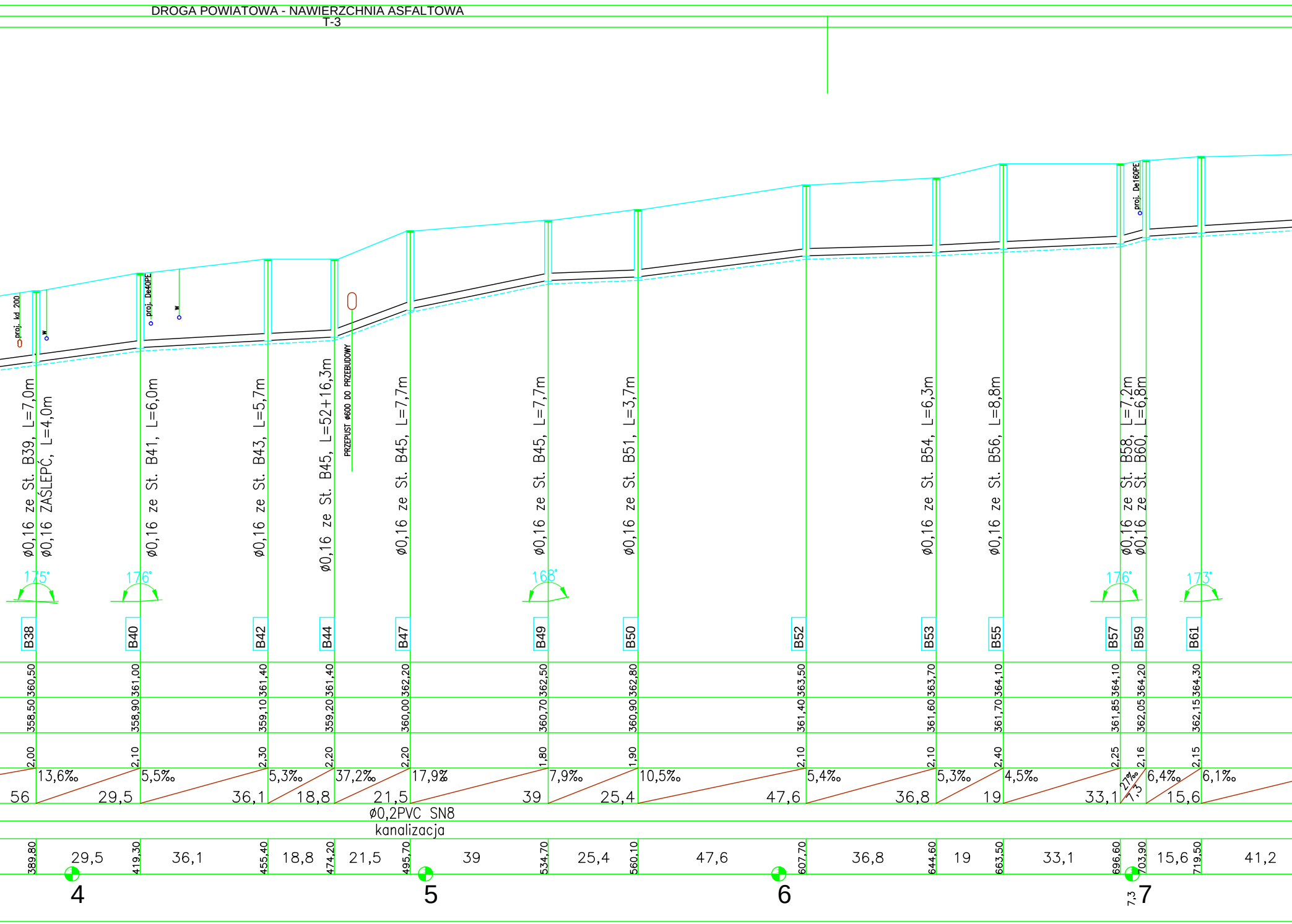
DROGA POWIATOWA - NAWIERZCHNIA ASFALTOWA
T-3
proj. kd 200
w
proj. De40PE
w
proj. De160PE
PRZEPUST ø600 DO PRZEBUDOWY
ø0,16 ze St. B39, L=7,0m
ø0,16 ZAŚLEPĆ, L=4,0m
ø0,16 ze St. B41, L=6,0m
ø0,16 ze St. B43, L=5,7m
ø0,16 ze St. B45, L=52+16,3m
ø0,16 ze St. B45, L=7,7m
ø0,16 ze St. B45, L=7,7m
ø0,16 ze St. B51, L=3,7m
ø0,16 ze St. B54, L=6,3m
ø0,16 ze St. B56, L=8,8m
ø0,16 ze St. B58, L=7,2m
ø0,16 ze St. B60, L=6,8m
175°
176°
168°
176°
173°
B38
B40
B42
B44
B47
B49
B50
B52
B53
B55
B57
B59
B61
360,50
361,00
361,40
361,40
362,20
362,50
362,80
363,50
363,70
364,10
364,10
364,20
364,30
358,50
358,90
359,10
359,20
360,00
360,70
360,90
361,40
361,60
361,70
361,85
362,05
362,15
2,00
2,10
2,30
2,20
2,20
1,80
1,90
2,10
2,10
2,40
2,25
2,16
2,15
56
13,6‰
29,5
5,5‰
36,1
5,3‰
18,8
37,2‰
21,5
17,9‰
39
7,9‰
25,4
10,5‰
47,6
5,4‰
36,8
5,3‰
19
4,5‰
33,1
27‰
7,3
6,4‰
15,6
6,1‰
ø0,2PVC SN8
kanalizacja
389,80
29,5
419,30
36,1
455,40
18,8
474,20
21,5
495,70
39
534,70
25,4
560,10
47,6
607,70
36,8
644,60
19
663,50
33,1
696,60
703,90
15,6
719,50
41,2
4
5
6
7,3
7

L KANAŁU KB1

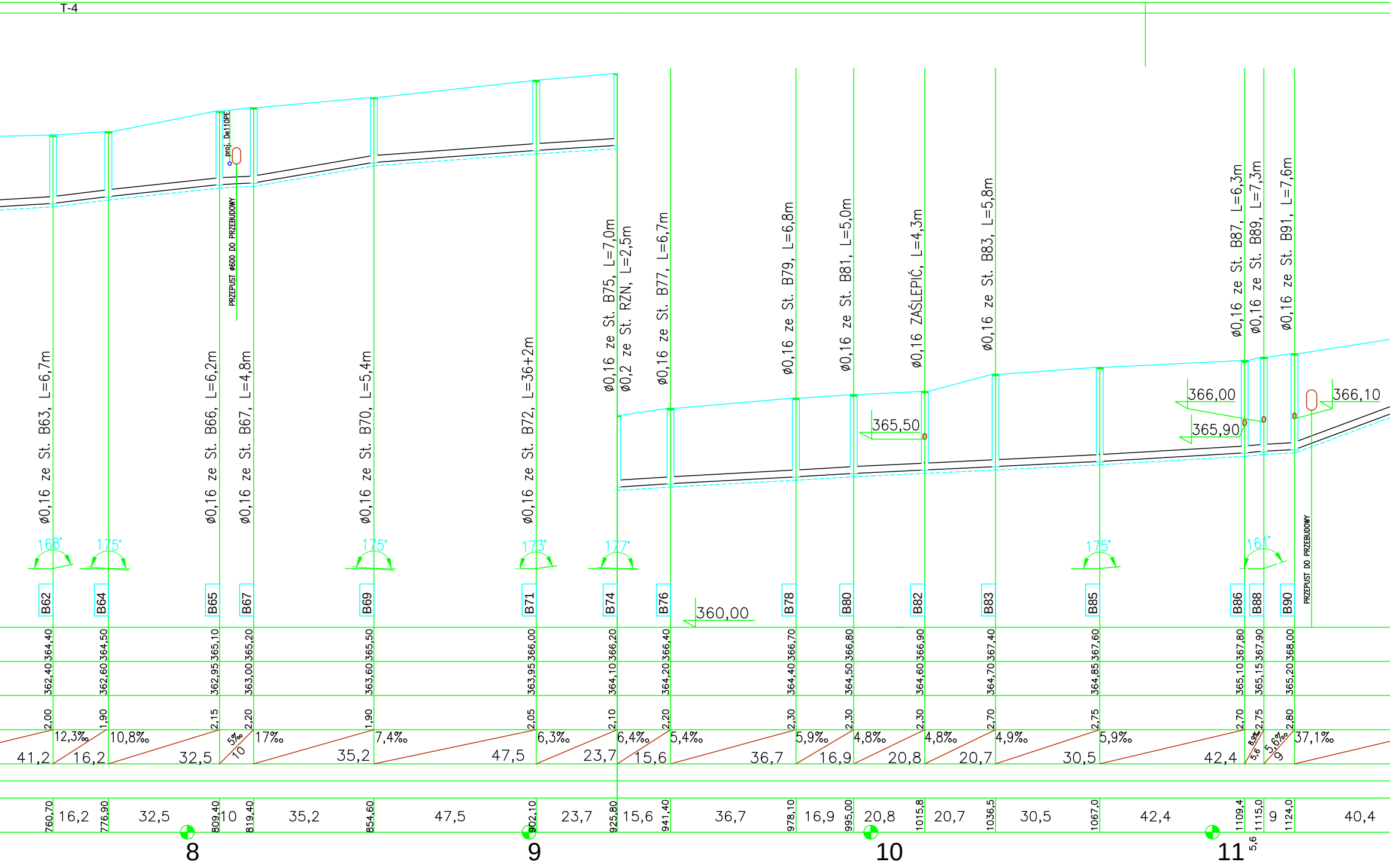
T-4
proj. De110PE
PRZEPUST ø600 DO PRZEBUDOWY
ø0,16 ze St. B63, L=6,7m
ø0,16 ze St. B66, L=6,2m
ø0,16 ze St. B67, L=4,8m
ø0,16 ze St. B70, L=5,4m
ø0,16 ze St. B72, L=36+2m
ø0,16 ze St. B75, L=7,0m
ø0,2 ze St. RZN, L=2,5m
ø0,16 ze St. B77, L=6,7m
ø0,16 ze St. B79, L=6,8m
ø0,16 ze St. B81, L=5,0m
ø0,16 ZAŚLEPIĆ, L=4,3m
ø0,16 ze St. B83, L=5,8m
ø0,16 ze St. B87, L=6,3m
ø0,16 ze St. B89, L=7,3m
ø0,16 ze St. B91, L=7,6m
365,50
366,00
365,90
366,10
360,00
PRZEPUST DO PRZEBUDOWY
168°
175°
175°
173°
177°
175°
161°
B62
B64
B65
B67
B69
B71
B74
B76
B78
B80
B82
B83
B85
B86
B88
B90
364,40 362,40 2,00
364,50 362,60 1,90
365,10 362,95 2,15
365,20 363,00 2,20
365,50 363,60 1,90
366,00 363,95 2,05
366,20 364,10 2,10
366,40 364,20 2,20
366,70 364,40 2,30
366,80 364,50 2,30
366,90 364,60 2,30
367,40 364,70 2,70
367,60 364,85 2,75
367,80 365,10 2,70
367,90 365,15 2,75
368,00 365,20 2,80
41,2
12,3‰ 16,2
10,8‰ 32,5
5‰ 10
17‰ 35,2
7,4‰ 47,5
6,3‰ 23,7
6,4‰ 15,6
5,4‰ 36,7
5,9‰ 16,9
4,8‰ 20,8
4,8‰ 20,7
4,9‰ 30,5
5,9‰ 42,4
8,9‰ 5,6
5,6‰ 9
37,1‰
760,70
16,2
776,90
32,5
809,40
10
819,40
35,2
854,60
47,5
902,10
23,7
925,80
15,6
941,40
36,7
978,10
16,9
995,00
20,8
1015,8
20,7
1036,5
30,5
1067,0
42,4
1109,4
5,6
1115,0
9
1124,0
40,4
8
9
10
11

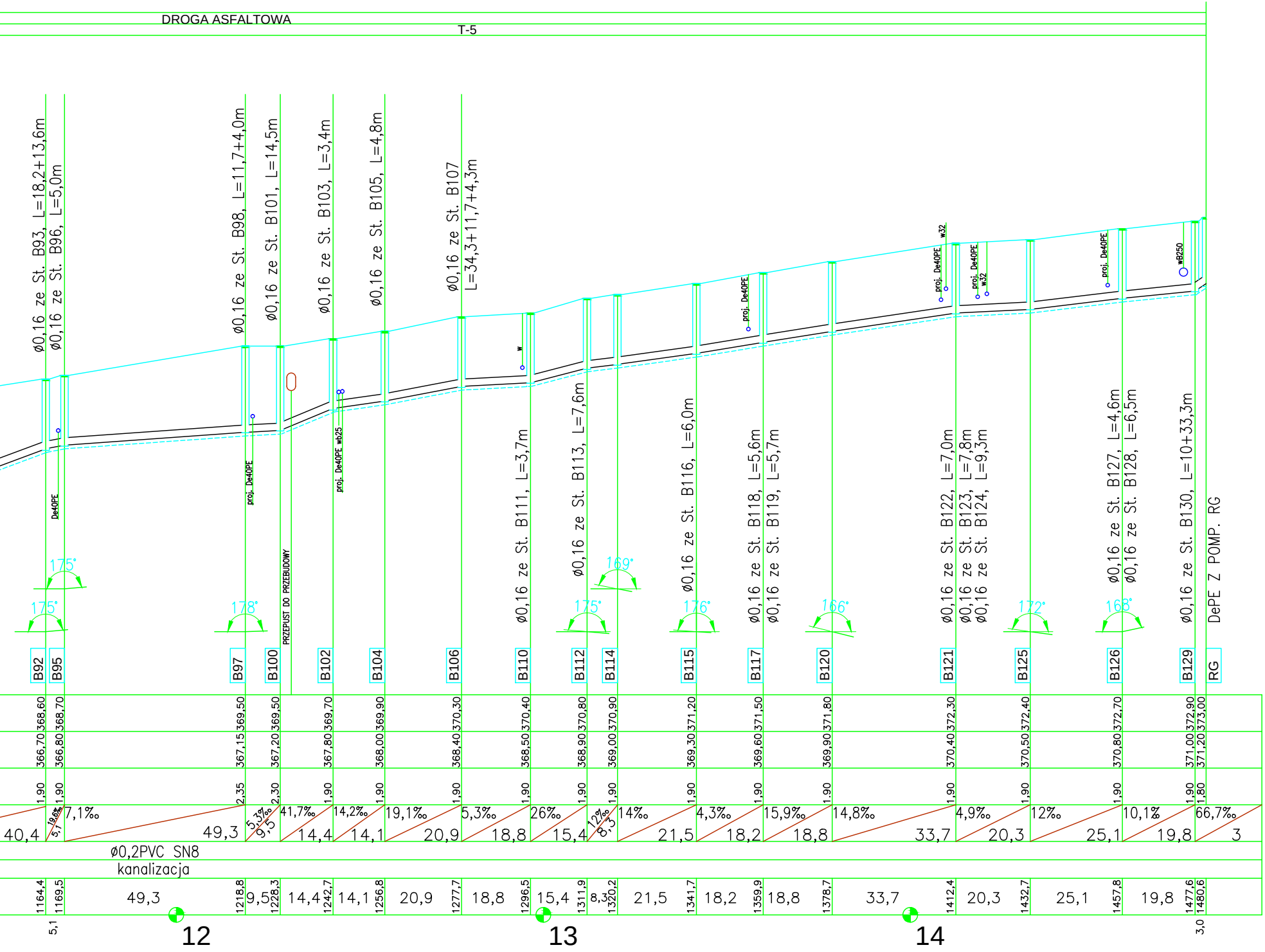
DROGA ASFALTOWA
T-5
ø0,16 ze St. B93, L=18,2+13,6m
ø0,16 ze St. B96, L=5,0m
ø0,16 ze St. B98, L=11,7+4,0m
ø0,16 ze St. B101, L=14,5m
ø0,16 ze St. B103, L=3,4m
ø0,16 ze St. B105, L=4,8m
ø0,16 ze St. B107
L=34,3+11,7+4,3m
De40PE
proj. De40PE
PRZEPUST DO PRZEBUDOWY
proj. De40PE wb25
w
ø0,16 ze St. B111, L=3,7m
ø0,16 ze St. B113, L=7,6m
ø0,16 ze St. B116, L=6,0m
proj. De40PE
ø0,16 ze St. B118, L=5,6m
ø0,16 ze St. B119, L=5,7m
proj. De40PE
w32
ø0,16 ze St. B122, L=7,0m
proj. De40PE
w32
ø0,16 ze St. B123, L=7,8m
ø0,16 ze St. B124, L=9,3m
proj. De40PE
ø0,16 ze St. B127, L=4,6m
ø0,16 ze St. B128, L=6,5m
wB250
ø0,16 ze St. B130, L=10+33,3m
DePE Z POMP. RG
175°
175°
178°
175°
169°
176°
166°
172°
168°
B92
B95
B97
B100
B102
B104
B106
B110
B112
B114
B115
B117
B120
B121
B125
B126
B129
RG
368,60
368,70
369,50
369,50
369,70
369,90
370,30
370,40
370,80
370,90
371,20
371,50
371,80
372,30
372,40
372,70
372,90
373,00
366,70
366,80
367,15
367,20
367,80
368,00
368,40
368,50
368,90
369,00
369,30
369,60
369,90
370,40
370,50
370,80
371,00
371,20
1,90
1,90
2,35
2,30
1,90
1,90
1,90
1,90
1,90
1,90
1,90
1,90
1,90
1,90
1,90
1,90
1,90
1,80
40,4
19,6‰
5,1
7,1‰
49,3
5,3‰
9,5
41,7‰
14,4
14,2‰
14,1
19,1‰
20,9
5,3‰
18,8
26‰
15,4
12‰
8,3
14‰
21,5
4,3‰
18,2
15,9‰
18,8
14,8‰
33,7
4,9‰
20,3
12‰
25,1
10,1‰
19,8
66,7‰
3
ø0,2PVC SN8
kanalizacja
1164,4
1169,5
49,3
1218,8
9,5
1228,3
14,4
1242,7
14,1
1256,8
20,9
1277,7
18,8
1296,5
15,4
1311,9
8,3
1320,2
21,5
1341,7
18,2
1359,9
18,8
1378,7
33,7
1412,4
20,3
1432,7
25,1
1457,8
19,8
1477,6
1480,6
5,1
12
13
14
3,0

Projektant	Tadeusz Foremniak	Uprawnienia	239/94/UW	Podpis	
Asystent	mgr inż. Piotr Mrugalski	Uprawnienia		Podpis	
Sprawdzający	mgr inż. Anna Prokopowicz	Uprawnienia	854/94/UW	Podpis	
Nazwa obiektu	PRZEBUDOWA SIECI WODOCIĄGOWEJ ORAZ BUDOWA SIECI KANALIZACJI SANITARNEJ W m. STARA BYSTRZYCA	Skala	1:100/1000	Stadium	P.B.
		Inwestor	ZWiK BYSTRZYCA KŁODZKA		
Nazwa rysunku	PROFIL PODŁUŻNY SIECI KANALIZACJI SANITARNEJ	Data	11.2014r.	nr rysunku	T-10

OF PROJEKT Usługi Projektowe
54-315 Wrocław ul. Dziwnowska 12/2
e-mail: fortad@interia.pl tel. 71 35 44 760