

OPINIA POZYTYWNA NR 146/2010

z dnia 16.06.2010

POWIATOWE
w Kłodzku
ul. Okrzei nr 1
57-300 KŁODZKO

uzgadniania dokumentacji projektowej dotyczącej szczegółowej lokalizacji elementów urządzeń inżynierskich

Przedmiot uzgodnienia(Adres): Przebudowa kanalizacji sanitarnej w ul. Leńskiego i 1-go Sierpnia w Bystrzycy Kłodzkiej Miasto Bystrzyca Kłodzka Obręb CENTRUM AM 2 Dz.91/2,133

Obiekt położony w działkach:

Łp.	Jedn. ewidencyjna	Obręb	Numery działek
1.	Bystrzyca Kłodzka - miasto	0002 - Centrum	133,91/2

Wnioskodawca: OF PROJEKT USŁUGI PROJEKTOWE TADEUSZ FOREMNIAK
54-315 Wrocław, DZIWNOWSKA 12/2

Inwestor: ZWIK Bystrzyca Kłodzka sp.z o.o.
57-500 Bystrzyca Kłodzka, Młynarska 4

Projektant (projektanci): Tadeusz Foremniak
Wrocław


Zamówienie nr: Z/KL/3102-1/2010 z dnia: 11.06.2010
nr pisma: L.dz.40/OF/10 z dnia: 08.06.2010

USTALENIA PODJĘTE PRZEZ ZESPÓŁ

Uzgodniono bez zastrzeżeń

UWAGI DODATKOWE

ZA ZGODNOŚĆ
Z ORYGINAŁEM


Tadeusz Foremniak

1. W trakcie realizacji należy:

- zapewnić obsługę geodezyjną, lokując w jednostkach geodezyjnych sektora państwowego, spółdzielczego lub osób fizycznych posiadających uprawnienia do wykonywania robót geodezyjno - kartograficznych, zlecenie na dokonanie pomiaru zgodnie z obowiązującymi instrukcjami technicznymi, celem właściwego usytuowania /wytyczenia/ w terenie projektowanych urządzeń inżynierskich i innych obiektów budowlanych oraz na wykonanie pomiaru powykonawczego przed zasypaniem /Ustawa z dnia 17 maja 1989 r. Prawo geodezyjne i kartograficzne, tekst jednolity z 2000 r. Dz.U. Nr 100 poz. 1086 z późniejszymi zmianami./

STAROSTWO POWIATOWE
w Kłodzku
ul. Okrzei nr I
57-300 KŁODZKO

wynikami pomiaru powykonawczego uzupełnić mapy znajdujące się w Ośrodku Dokumentacji Geodezyjnej i Kartograficznej w Kłodzku

- wyłączną podstawą dokonania odbioru przez jednostkę branżową urządzeń uzbrojenia terenu będzie mapa uzupełniona wynikami pomiaru powykonawczego.

2. Jakakolwiek zmiana projektowanej trasy uzgodnionej niniejszym protokołem wymaga ponownego uzgodnienia przez ZUDP.


3. Uzgodnienie jest ważne przez okres 3 lat od daty wydania opinii z zastrzeżeniem przepisów, o których mowa §13 ust.2 rozporządzenia Ministra Rozwoju Regionalnego i Budownictwa z dnia 2 kwietnia 2001r. (Dz.U. Nr 38 poz. 455).

4. O całkowitym zakończeniu w terminie względnie nie przystąpieniu do realizacji uzgodnionej dokumentacji inwestor powiadomi pisemnie odpowiedni ZUDP.

5. Integralną częścią opinii jest uzgodniona i podpisana przez Przewodniczącego Zespołu dokumentacja projektowa.


6. Nie wyklucza się istnienia na danym terenie innych przewodów uzbrojenia podziemnego nie wykazanych na mapie zasadniczej i nie wykazanych przez poszczególne jednostki branżowe np. kolejowe, względnie kopalniane itp.

7. W razie niezgodności realizacji sieci uzbrojenia terenu z uzgodnionym projektem inwestor zobowiązany jest przedłożyć mapę z wynikami pomiarów powykonawczych właściwemu organowi administracji architektoniczno - budowlanej.



Przewodniczący Zespołu
/pieczętka i podpis/

inż. ...
...
...
...
...
...

ZA ZWOLNIENIEM
Z OPIEKI

Tadeusz Moremniak